

# CHEMIN DE DOMINIQUE DEPUIS FANJEAUX

[https://www.audetourisme.com/fr/fiche/fanjeaux/chemin-de-dominique-depuis-fanjeaux\\_TFOITILAR011V50YSDO/](https://www.audetourisme.com/fr/fiche/fanjeaux/chemin-de-dominique-depuis-fanjeaux_TFOITILAR011V50YSDO/)

## INFOS PRATIQUES

FANJEAUX → FANJEAUX




Pédestre



Boucle



14,68km



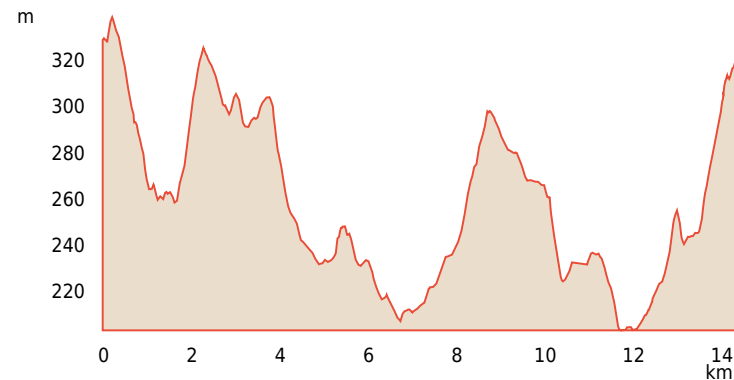
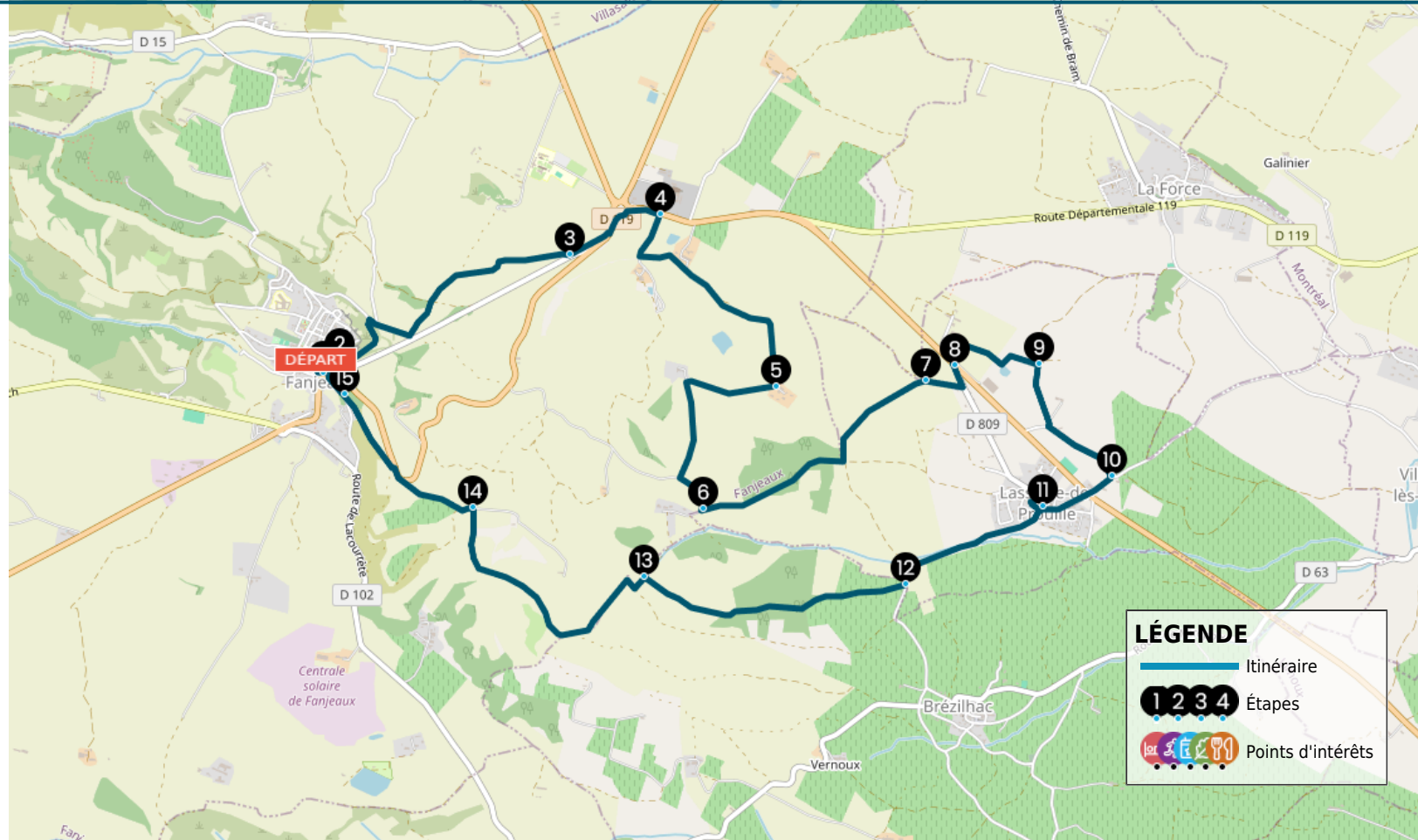
05:00



Moyen



155m



## DÉPART

PLACE DU TREIL

Parking devant l'office de tourisme intercommunal  
11270 FANJEAUX

## BALISAGE

Blanc et rouge GR  
Jaune PR

## QUI CONTACTER ?

Tel : +33 4 68 24 75 45

Email : [tourisme@ccplm.fr](mailto:tourisme@ccplm.fr)

Site : [collinescathares.com/nature/petites-randonnes](http://collinescathares.com/nature/petites-randonnes)

## Descriptif

Partez sur le chemin emprunté jadis par Saint Dominique pour rejoindre le premier monastère qu'il a créé à Prouille. Enjambant les collines, l'itinéraire révèle le village viticole de Lasserre-de-Prouille, une petite "circulade" au patrimoine remarquable.

Variante raccourcie du grand circuit reliant Fanjeaux à Montréal (30 km) par le GR® 78, chemin de Piémont du mythique pèlerinage de Saint-Jacques de Compostelle.

Suivre le balisage jaune et celui du GR78 blanc et rouge.

## Etapas

- 1** Dos à l'Office de Tourisme, partez vers la gauche, passez devant le café. Au carrefour du pont, continuez tout droit la Rue de la Calinière. Après la dernière maison au pied de la côte, prenez le petit sentier qui descend à droite. Aux jardins, bifurquez à gauche.
- 2** Prenez la route qui descend vers la droite. Juste avant la D802, obliquez sur le chemin à gauche et descendez tout droit vers la campagne. Au croisement à quatre directions, allez tout droit et à la fourche, appuyez à droite pour passer devant la Croix du Sicaire.
- 3** À la sortie du chemin, suivez la route vers la gauche, puis au croisement avec l'autre route qui monte à Fanjeaux (RD119), traversez pour changer de côté (attention à la circulation). Marchez à droite de la chaussée en direction du giratoire que vous empruntez vers la droite pour sortir en direction de Montréal (attention à la circulation) : empruntez la RD119 sur 200 m environ.
- 4** Quittez la D119 vers la droite en direction de Saint-Dominique. Au bout de 300 m, tournez à gauche en direction de Monplaisir, puis filez tout droit en direction de Blanchard : la petite route est en impasse jusqu'au lieu-dit et offre de belles vues sur une retenue d'eau de Blanchard.
- 5** À la ferme Blanchard, prenez le chemin à droite puis montez tout droit le chemin en herbe. En haut, empruntez la petite route vers la gauche. Au bout de 700 m environ, appuyez à gauche.
- 6** Tournez de nouveau à gauche sur un chemin de terre en direction d'un bois. À la sortie de ce bois, bifurquez à gauche : vous apercevrez de plus haut la retenue d'eau de Blanchard avant de descendre dans les vignes.
- 7** En bas, appuyez à droite sur le chemin caillouteux sur 200 m, puis prenez à gauche la route bordée de platanes.
- 8** Traversez la D626 (attention à la circulation) puis l'aire de manœuvre des camions et engagez-vous sur le chemin entre les arbres. Devant l'exploitation agricole, prenez le chemin à droite qui longe le Ruisseau de la Fontvieille. Au bout de 300 m, après les vignes et à la hauteur du petit étang, tournez à gauche sur le chemin en herbe puis virez à gauche avec celui-ci une soixantaine de mètres après.

- 9 Tournez à droite sur le chemin caillouteux en suivant la variante (indiquée par un panneau) au chemin de Saint-Dominique. Le chemin de gauche rejoint Montréal pour le parcours complet de 30 km. Passez dans la ferme de Saint-Étienne pour rejoindre le cimetière de Lasserre-de-Prouille.
- 10 Bifurquez à droite en direction du village. Traversez la D623, remontez la Grand Rue le long de l'exploitation vinicole et entrez dans le village par la Place de la Poste.
- 11 Montez vers la porte médiévale et à l'intérieur de la circulade, obliquez à gauche puis de nouveau à gauche à l'église, Rue Saint-Étienne. De nouveau dans la Grand Rue, tournez à droite Rue du Presbytère puis à gauche Rue du Marin. En bas, Rue Notre Dame, virez à droite et suivez la petite route tout droit (Chemin de Brezilhac).
- 12 Au bout d'1 km environ et après le coude à gauche (ignorez les premiers chemins à droite), prenez à droite le GR®78 et suivez l'itinéraire des pèlerins de Saint -acques de Compostelle jusqu'à Fanjeaux. Montez sur le pech boisé.
- 13 Après la descente en pente douce, prenez à gauche et profitez de la vue vers Fanjeaux. Aux prochains croisements de chemins, appuyez deux fois à droite pour garder Fanjeaux en ligne de mire et descendre vers Saint-Martin.
- 14 Au bout du chemin, suivez la petite route vers la gauche, puis empruntez la D 119 vers la gauche sur 100 m. Enfin, montez par le premier chemin à gauche.
- 15 En haut, suivez la petite route vers la droite qui vous ramène au village de Fanjeaux par le Chemin du Moulin, le pont et la Place du Treil, point de départ de la randonnée.