

DE LA GARRIGUE AU VIGNOBLE

https://www.audetourisme.com/fr/fiche/fitou/de-la-garrigue-au-vignoble_TFOITILAR011V50ZK2Z/

INFOS PRATIQUES


FITOU → FITOU



Pédestre



Boucle



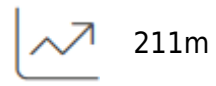
7,2km



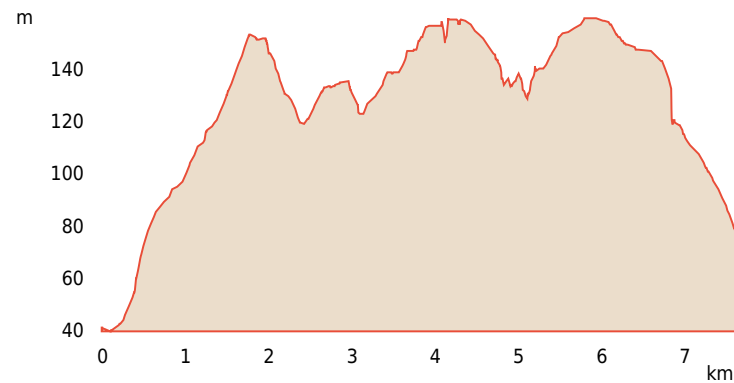
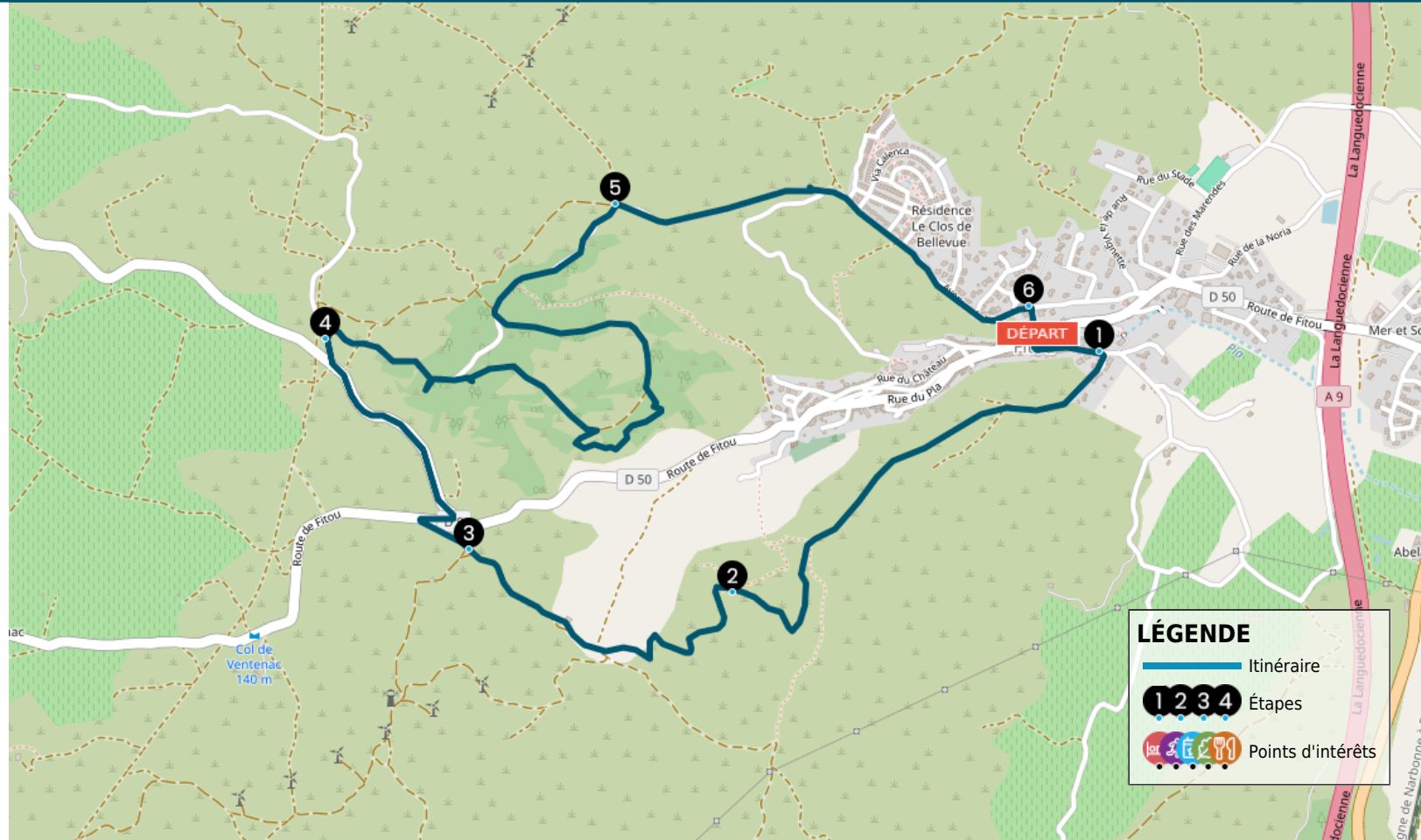
02:00



Moyen



211m



DÉPART

DE LA GARRIGUE AU VIGNOBLE

4 Rue du Vigné

11510 FITOU

BALISAGE

Jaune PR

QUI CONTACTER ?

Tel : +33 4 68 45 69 40

Descriptif

Fitou, berceau de l'appellation du même nom, produit sur son vignoble des vins délicatement iodés et d'autres plus puissants mais aux tanins doux. Ce sentier vous emmène à travers vignes et garrigue et vous offre des vues imprenables sur le village et les étangs.

Etapas

- 1** Départ : intersection rue du Vigné (derrière la Mairie) et rue des Garrigues (panneaux de direction). Prendre la rue des Garrigues qui devient vite un chemin qui grimpe, dégagant de belles vues sur les étangs avec ses parcs à huîtres et la mer Méditerranée. Le suivre jusqu'à la table d'orientation située au Pech Maurel
- 2** Continuer toujours droit sur la piste. Un peu plus loin au croisement, allez tout droit en laissant une bergerie sur votre droite.
- 3** Au panneau en bois "Le Cortal de Marty" allez tout droit et continuez jusqu'à l'intersection entre le chemin et la route d'Opoul, tournez à droite. Au "Y", montez sur la route de Feuilla (D50) pour rejoindre le col du Pré
- 4** Prenez à droite, le chemin goudronné, vous verrez une capitelle. Ne manquez pas les nombreuses capitelles du sentier des Pujades.
- 5** Reprenez le chemin goudronné sur votre droite qui vous ramène au village. Vous trouverez sur la gauche la table avec la Rose des Vents.
- 6** Avenue du Levant au n°12, tournez à droite et prenez les escaliers qui vous ramènent face à la rue du Vigné.