

TOUR DE LA RETENUE DE Malfrette À LA POMARÈDE

https://www.audetourisme.com/fr/fiche/la-pomarede/tour-de-la-retendue-de-malfrette-a-la-pomarede_TFOITILAR011V511R6K/

INFOS PRATIQUES

La Pomarède → La Pomarède



Pédestre



Boucle



3km

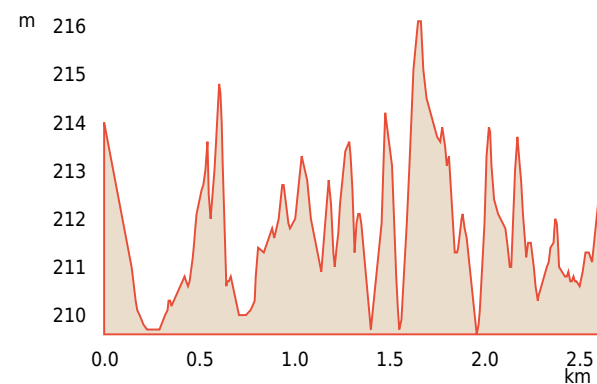
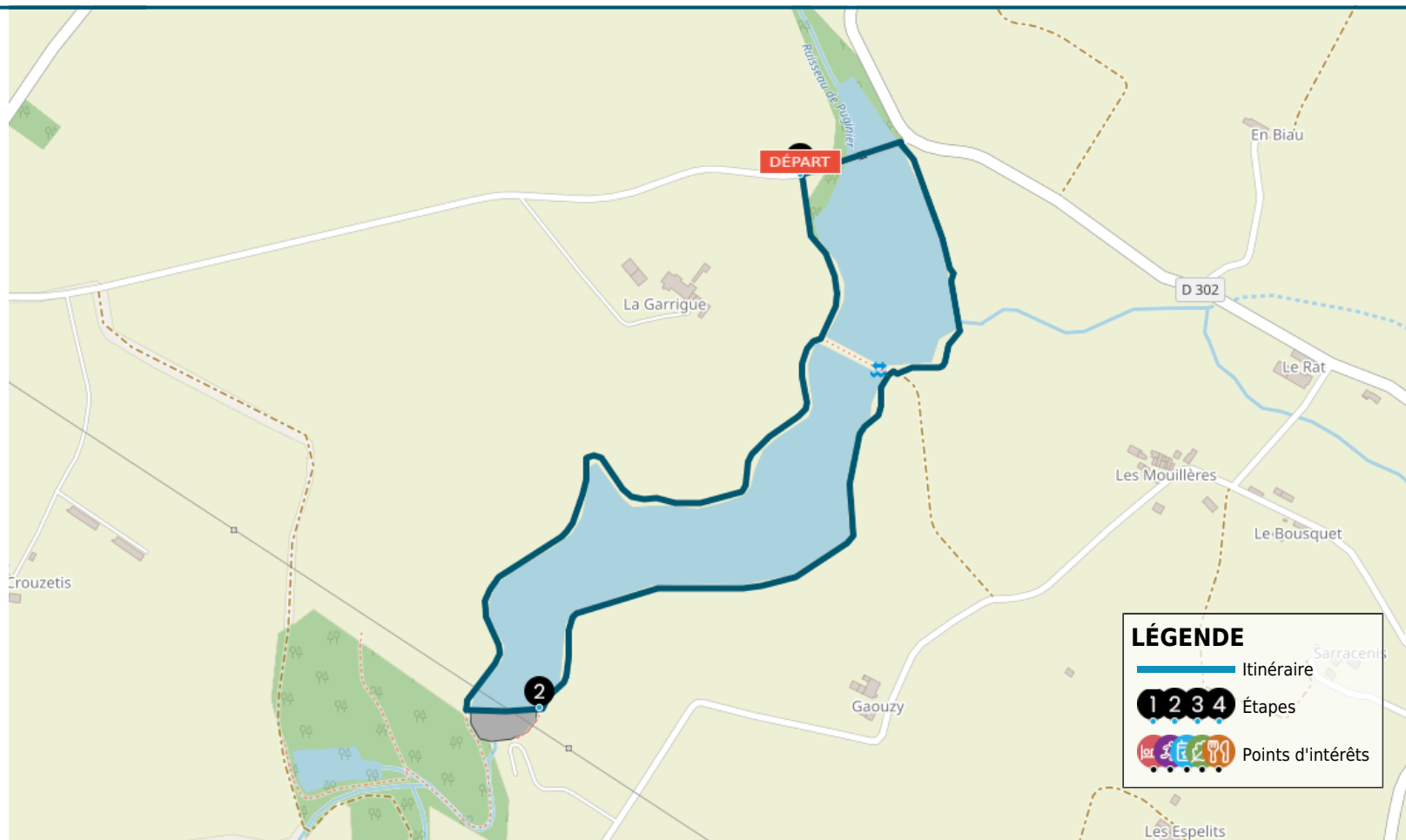


00:45

Très facile



10m



DÉPART

RETENUE DE Malfrette
parking de la Garrigue
11400 La Pomarède

BALISAGE

Jaune PR

QUI CONTACTER ?



Tel : +33 4 68 23 05 73

Email : accueil@castelnaudary-tourisme.com

Descriptif

Cette agréable balade sans difficulté ravira les familles et les amateurs de nature. Le sentier longe les berges de cette retenue aménagée en 1990, qui est aussi un site de pêche réputé. Vous accéderez à la digue principale, soit côté aval, réalisée sur le ruisseau d'En Sérié. N'hésitez pas à vous attarder au niveau de la partie en amont de cette retenue (non loin du parking de départ), où se trouve une zone humide. De nombreux panneaux pédagogiques illustrent la faune et la flore de ce site préservé.

Etapas

-  Depuis le parking de la garrigue, empruntez la route qui vous amène vers la digue amont. Le bassin principal est donc à votre droite ; une zone humide se trouve à gauche de la route. Dépassez le bassin, à votre droite, un chemin vous permet de longer la retenue. Naturalistes en herbe, régalez-vous ! De nombreuses espèces vous attendent. Très prochainement, des panneaux vous détailleront la faune et la flore du site.
-  Vous apercevez la digue principale, soit la digue aval, sur laquelle vous allez pouvoir traverser afin de gagner l'autre côté de la retenue, pour longer le bassin et regagner l'aire de stationnement de la garrigue.